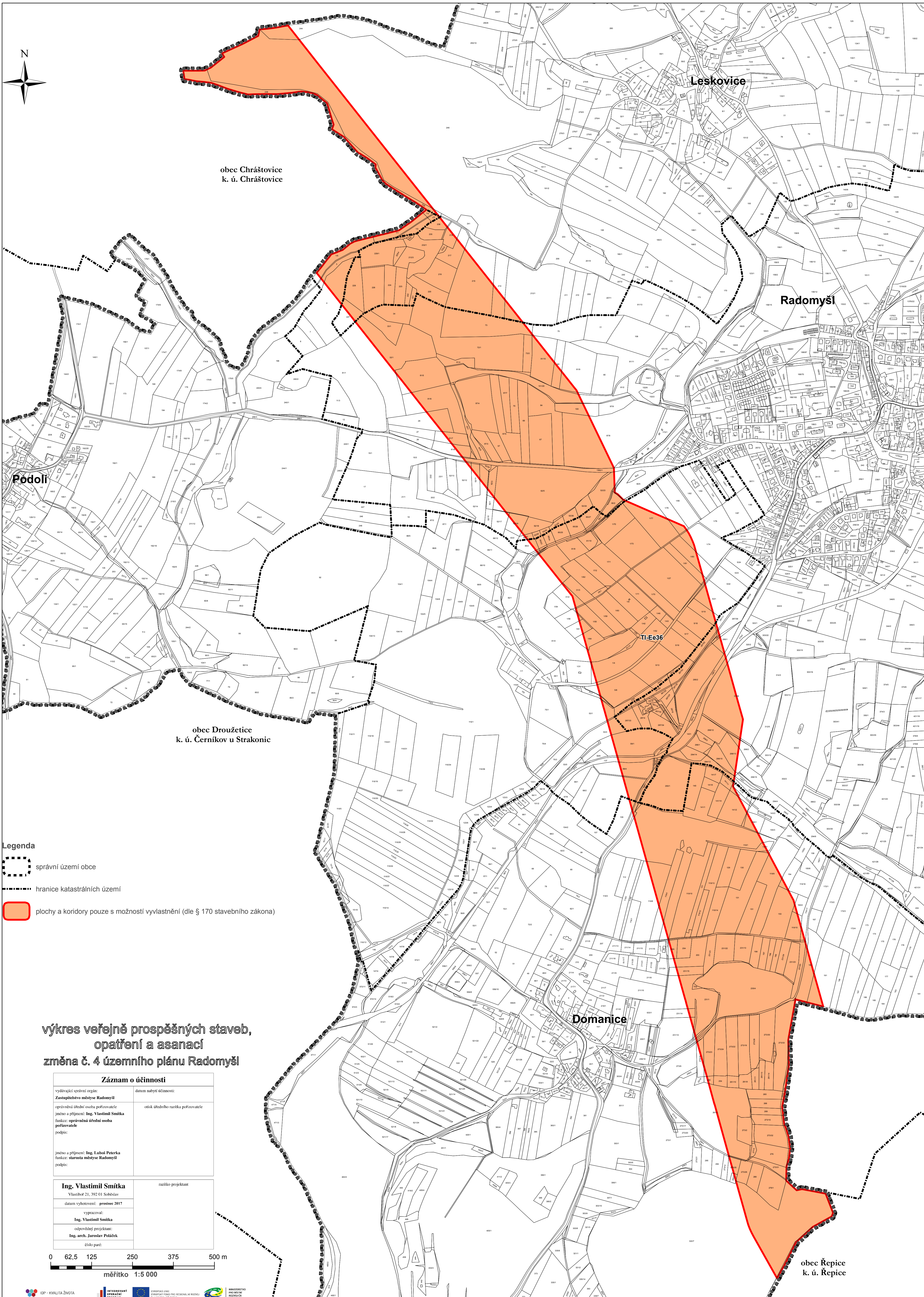


výkres veřejně prospěšných staveb, opatření a asanací změna č. 4 územního plánu Radomyšl



obec Chrástovice
k. ú. Chrástovice

Leskovice

Radomyšl

Podolí




TI-Ee36

obec Droužetice
k. ú. Černíkov u Strakonice

Domanice

obec Řepice
k. ú. Řepice

Legenda

-  správní území obce
-  hranice katastrálních území
-  plochy a koridory pouze s možností vyvlastnění (dle § 170 stavebního zákona)

výkres veřejně prospěšných staveb, opatření a asanací změna č. 4 územního plánu Radomyšl

Záznam o účinnosti	
vydávající správní orgán: Zastupitelstvo městyse Radomyšl	datum nabytí účinnosti:
oprávněná úřední osoba pořizovatele jméno a příjmení: Ing. Vlastimil Smítka funkce: oprávněná úřední osoba pořizovatele podpis:	otisk úředního razítka pořizovatele
jméno a příjmení: Ing. Luboš Peterka funkce: starosta městyse Radomyšl podpis:	
Ing. Vlastimil Smítka Vlastibř 21, 392 01 Soběslav datum vyhotovení: prosince 2017 vypracoval: Ing. Vlastimil Smítka odpovědný projektant: Ing. arch. Jaroslav Poláček číslo paré:	razítko projektant

